COMUNE DI LORETO APRUTINO
(PESCARA)

Ditta
TAVERNOLA S.r.l.

PROGETTO DI APERTURA DI UNA CAVA LOCALITA' PALAZZO

ELABORATI GRAFICI DI PROGETTO:

TAVOLA 1

- -Corografia generale 1:25.000;
- -Planimetria catastale 1:2.000;
- -Planimetria dei vincoli 1:2.000;
- -Planimetria di progetto 1:2.000
- -Sezioni di progetto 1:500/1:500

Progettista: dott. Geol. O. Moretti

Pescara, Giugno 2009

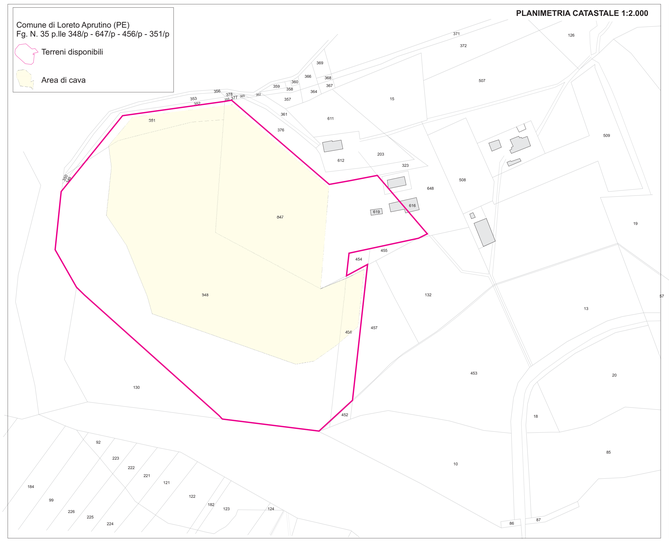

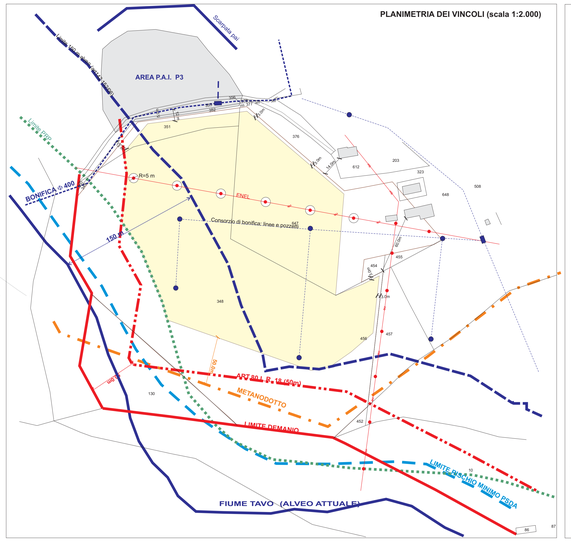

LIMITI E VINCOLI
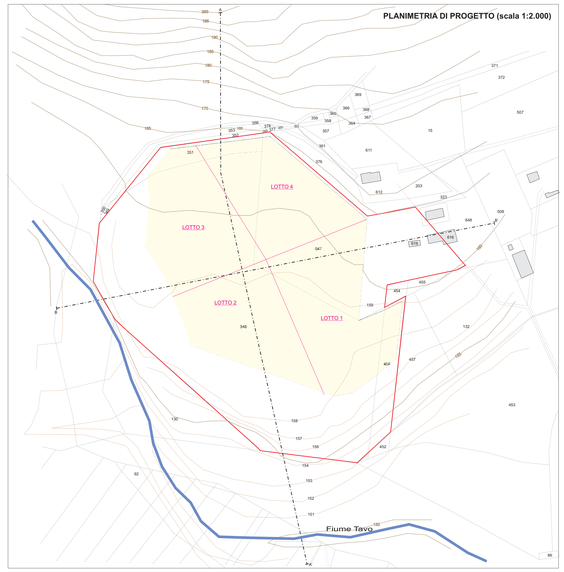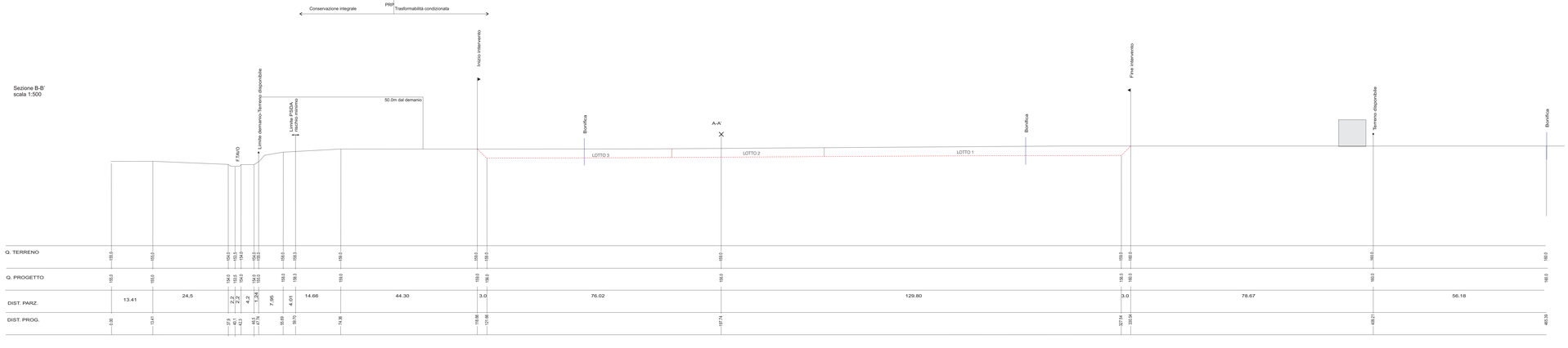
DPR 128/59: 4 "Gestione e sicurezza nelle cave" art.104 - Edifici pubblici e privati non disabitati (20 m) - Corsi d'acqua senza opere di difesa (20m) - Autostrade (20m) - Elettrodotti (20m) - Gasdotti (50m) - Acquedotti (50m) - Strada vicinale (10m)	Minimo 14 m (assentito proprietà) >20 m Assente deroga di avvicinamento a 5.0 m distanza rispettata di 50 m deroga di avvicinamento a 5.0m Assente
PR.G. Comune di Loreto Aprutino (PE)	Area agricola normale e intensiva
PRP (Piano Regionale Paesistico)	Trasformabilità condizionata
P.A.I.	$P_{scarpata}$: rispettata distanza minima piede Area Gialla: esterna
L.R. 54/83	Compatibile
L.r. 67/1987	Compatibile
L.R. 57/88, scheda 2: GHIAIE E SABBIE DELLE ALLUVIONI RECENTI E TERRAZZATE DEI PALEOCONOIDI E DEI DEPOSITI FLUVIOLACUSTRI	pendenza dei fronti di scavo (1/1), minore di (5:3) della scheda.
L.R. 15/04 art.168	Compatibile
L.R. 6/05 art.132 (Convenzione con il Comune)	Sarà stipulata al termine dell'iter per ottenere la Determinazione autorizzativa.
ACQUE-TUTELA URBANISTICA (art.80 L.N. N.18/1983)-50m	Presente: Adeguamento distanza
POLIZIA ACQUE PUBBLICHE (T.U. N1775/1993)- 150m	Presente: NN.OO paesagg.
POLIZIA ACQUE PUBBLICHE (R.D. N.523/1904)	Compatibile
VIABILITA' (D.Lgs. 285/1992)	Compatibile
ANTENNE PER TELEFONIA	Assente
SITI DI INTERESSE COMUNITARIO E ZONE A PROTEZIONE SPECIALE dir. CEE 92/43 rec. Con DPR 357/97 e Dir. 79/409	Assente
VINCOLO PAESAGGISTICO (L. 1497/39)	Assente
VINCOLO IDROGEOLOGICO	Presente: relazione geologica
D.Lgs. 42/04 Art. 142 comma c: area tutela 150 m argine	Presente: relaz. Paesagg.