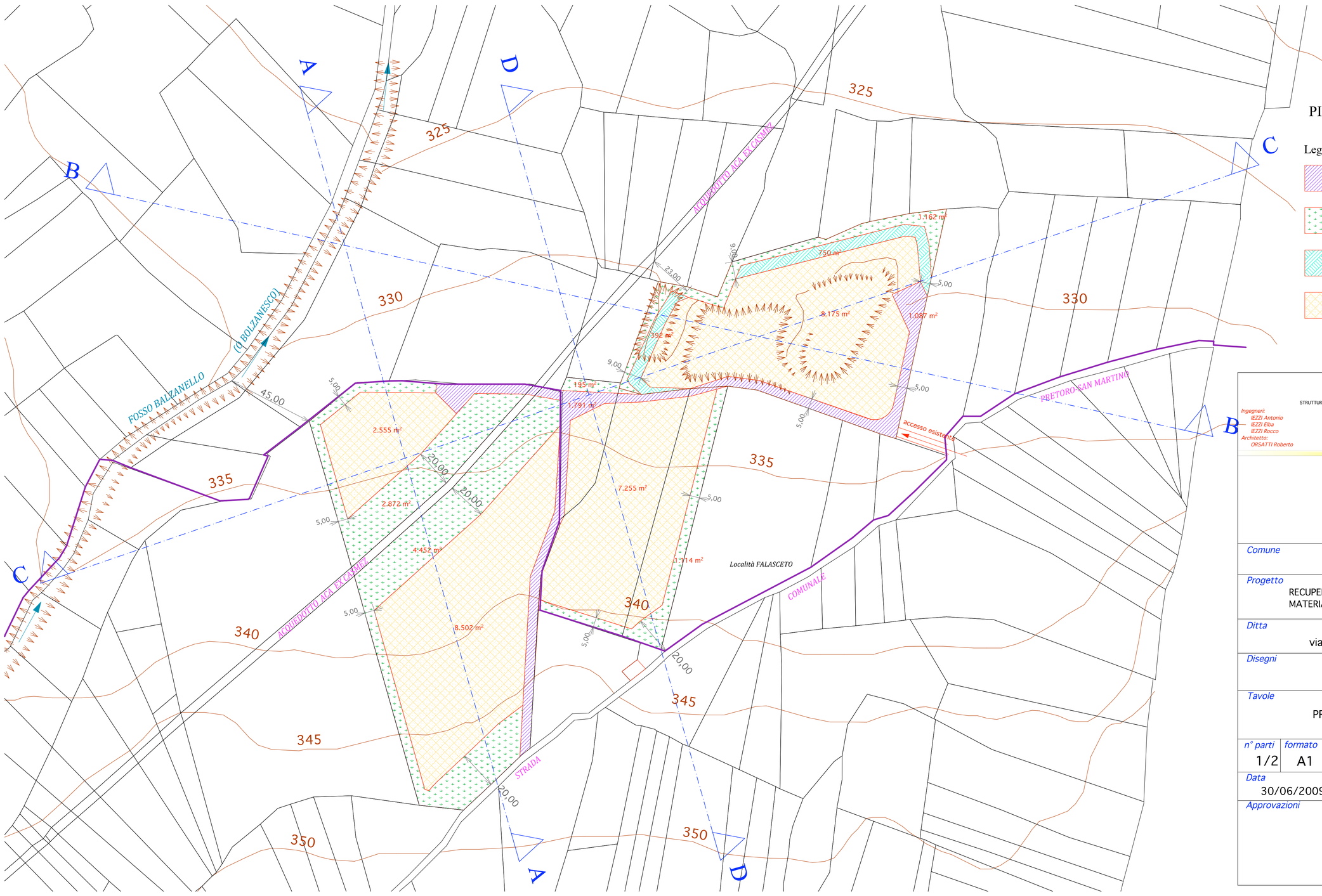

PIANO DI COLTIVAZIONE

scala 1:1000

Legenda

- Superficie a servizi, strade di accesso e spazi di sosta.
- Superficie intatta (distanza di rispetto)
- Superficie a solo ripristino ambientale (cava da recuperare)
- Superficie area di escavazione

STUDIO ASSOCIATO IEZZI
STUDIO DI INGEGNERIA
STRUTTURE - URBANISTICA - STRADE - IMPIANTI - SICUREZZA - SOFTWARE - CONSULENZE

Ingegneri:
IEZZI Antonio
IEZZI Elba
IEZZI Rocco
Architetto:
ORSATTI Roberto

Via E. Bruno, 27 - 66100 CHIETI
Via Val di Foro, 110 - 66010 CASACANDITELLA
Tel/Fax 087169536/0871890097
R.IEZZI@ TIN.IT
P.I. 01860470697

Comune	PRETORO Prov. di CHIETI
Progetto	RECUPERO DI CAVA DISMESSA E APERTURA NUOVA CAVA DI MATERIALE GHIAIOSO in località Falasceto di PRETORO (CH)
Ditta	ORSATTI & C. s.r.l. via Val di Foro, 49 Casacanditella (CH)
Disegni	PROGETTO PRELIMINARE
Tavole	PROGETTO DI COLTIVAZIONE
Scale	1:1000
n° parti	1/2
formato	A1
IL Progettista	Ing. Rocco IEZZI
IL D.L.	Ing. Rocco IEZZI
Data	30/06/2009
Approvazioni	

Sezione A - A

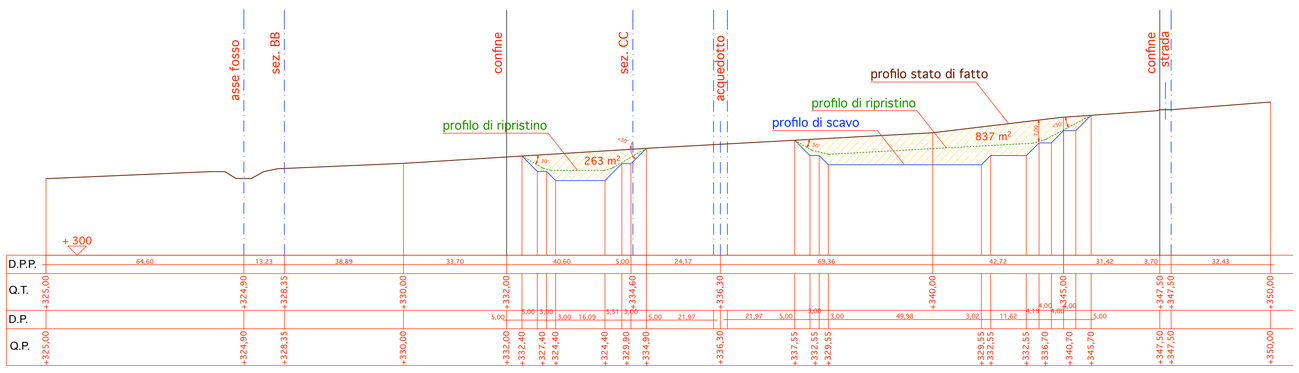

Sezione D - D

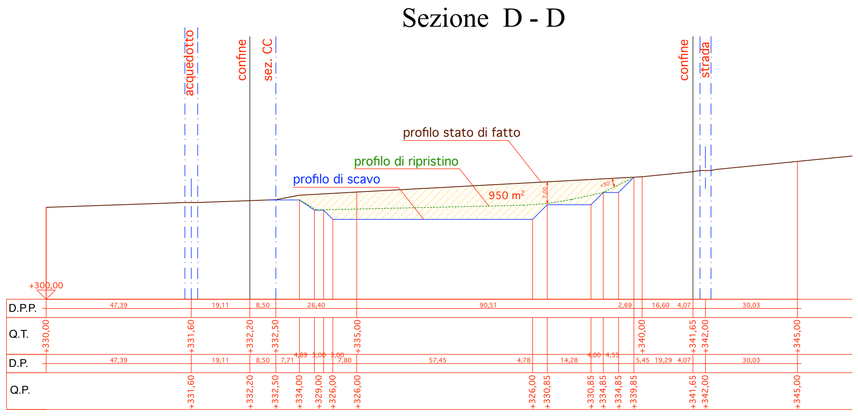

Sezione C - C

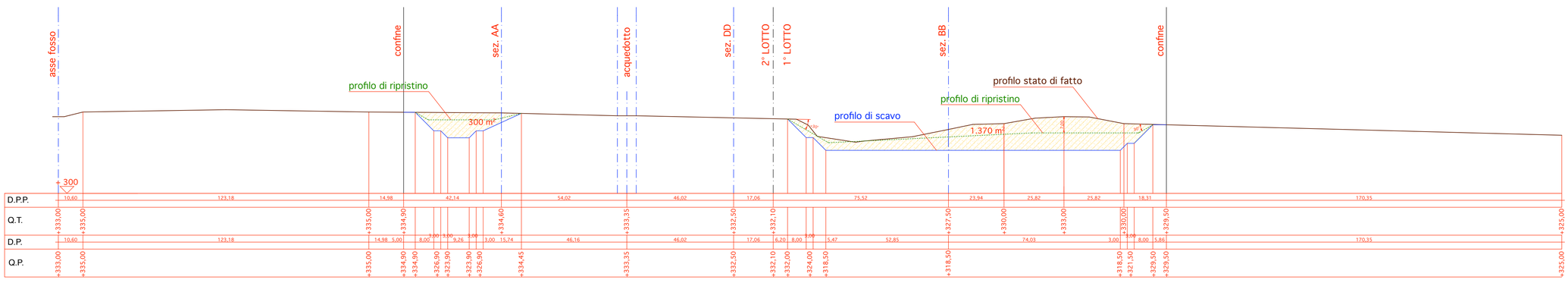

Legenda:

- profilo stato di fatto
- profilo di scavo
- profilo di ripristino

Sezione B - B

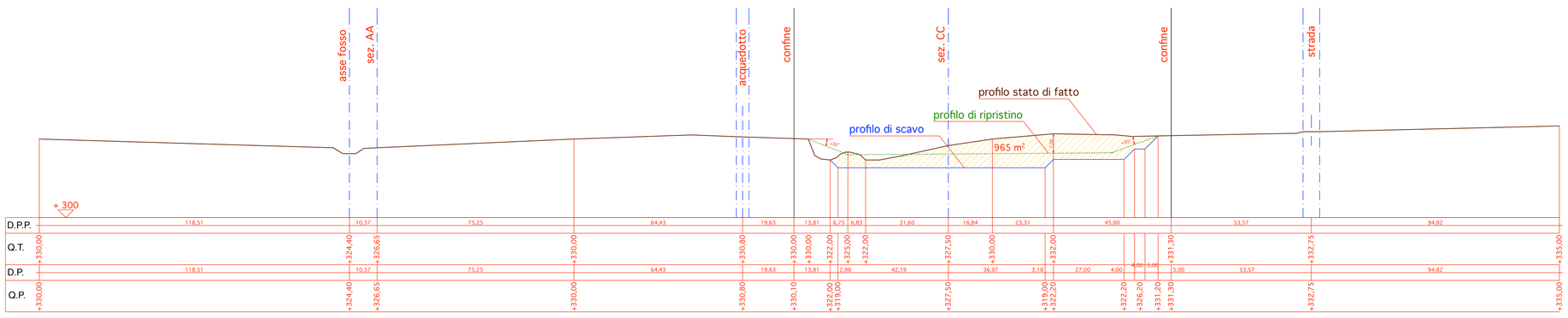

STUDIO ASSOCIATO IEZZI
STUDIO DI INGEGNERIA
STRUTTURE - URBANISTICA - STRADE - IMPIANTI - SICUREZZA - SOFTWARE - CONSULENZE

Ingegneri:
IEZZI Antonio
IEZZI Elba
IEZZI Rocco
Architetto:
ORSATTI Roberto

Via E. Bruno, 27 - 66100 CHIETI
Via Val di Foro, 110 - 66010 CASACANDITELLA
Tel/Fax 087169536/0871890097
R.IEZZI@ TIN.IT
P.I. 01860470697

Comune	PRETORO Prov. di CHIETI
Progetto	RECUPERO DI CAVA DISMESSA E APERTURA NUOVA CAVA DI MATERIALE GHIAIOSO in località Falasceto di PRETORO (CH)
Ditta	ORSATTI & C. s.r.l. via Val di Foro, 49 Casacanditella (CH)
Disegni	PROGETTO PRELIMINARE
Tavole	SEZIONI
Scale	1:1000
n° parti	2/2
formato	A1
IL Progettista	Ing. Rocco IEZZI
IL D.L.	Ing. Rocco IEZZI
Data	30/06/2009
Approvazioni	

VERIFICA COMPATIBILITA' AMBIENTALE CAVE

Art. 1 comma 6 All. "D" e art. 10 del D.P.R. 12/04/1996

SCHEDA RIASSUNTIVA

Tutela Ambientale

- Vincolo Paesaggistico (L. 29/06/39, n° 1497; L. 08/08/1985, n° 431): **Interessato solo marginalmente**;
- Parco o Riserva Nazionale Regionale: **Non interessato**;
- S.I.C. (Dir. CEE 92/43 recep. DPR 357/97): **Non interessato**;
- R.D. n. 523 del 25/07/1904: **Non interessato**;
- Vincolo Idrogeologico-Forestale ; R.D. 30/12/1923 n° 3267: **Non interessato**;
- Vincolo Paesistico: **Zona Bianca**;
- Vincolo Archeologico: **Non interessato**;

P.R.P.

- Ambito: Fluviale;
- Categoria: Zona Bianca;
- Uso: Compatibile.

Verifica Tematismi

- Uso attuale del suolo: seminativo **incolto**;
- Vincolo Sismico: **Interessato 2° categoria**;
- Destinazione urbanistica: **zona agricola**.

Rischio Idrogeologico

Delibera Giunta Regionale 1386 del 29/12/2004

- P.S.D.A. (Piano Stralcio Difesa Alluvioni): **Non interessato**;
- Piano di Bacino "Fenomeni Gravitativi e Processi Gravitativi": **Non interessato**.

Tutela delle Acque

- Art. 21 D. Lgs. 11/05/99 N° 152 e succ. mod. ed integraz.: **Non interessato**. (raggio mt. 200 dal perimetro di cava)

Caratteristiche del Progetto

- Tipo di cava: ritombamento parziale;
- Dimensione disponibile: 40320 mq;
- Superficie di escavazione: 26480 mq;
- Lotti di intervento: n° 2;
- Tabella dei Volumi:

Volumi	um	Lotto 1	Lotto 2	Totale
Volume totale di movimento	mc	60.000	120.000	180.000
Volume sterile non utilizzato	mc	20.000	40.000	60.000
Volume netto (misto di cava da lavorare)	mc	40.000	80.000	120.000

- **Destinazione del materiale** (misto di cava da lavorare): per la produzione di sabbie, ghiaie per produzione calcestruzzo;
- **Materiale di ritombamento**: riutilizzo totale del terreno sterile precedentemente accantonato e eventuale idoneo materiale terroso di riporto;
- **Costo di ripristino proposto**: € 150.000,00;
- Durata coltivazione: 5 anni;
- Produttività media annuale totale: 24.000 mc (misto);
- Presenza falda freatica: -19 m;
- Profondità massima di scavo: -12 m;
- Franco salvaguardia falda freatica: 7 m;
- Frequenza massima del passaggio dei camion: 20 camion al giorno.

Impatto sul Patrimonio Naturale e Storico

Non interessato.

Casacanditella li 30/06/2009

Il Progettista
(dott ing. Rocco IEZZI)