COMUNE DI ROSETO DEGLI ABRUZZI (TE)

OGGETTO	PROGETTO PER LA COLTIVAZIONE DI CAVA DI GHIAIA A CIELO APERTO CON MIGLIORAMENTO AGROTECNICO IN LOCALITA' SANTA LUCIA (TE).	
Tecnico	Arch. Danilo Di Giuseppe Via Santa Petronilla n.3, 64026 Roseto degli Abruzzi (TE) fAX-TEL 085/8943210 Cell. 335/5459125	(timbro e firma)
Proprietà/ Richiedente	Inerl Di Giuseppe Bruno s.r.l. Via Piane omano n. 3 Roseto degli Abruzzi (TE)	(timbro e firma)

01	GEN.09	EMISSIONE
REV.	DATA	DESCRIZIONE

SCALA GRAFICA: Varie

CONTENUTO ELABORATO:

SEZIONI LONGITUDINALE E TRASVERSALE
Particolare scavo e ripristino

TAVOLA 3/3

Sezione A - A

Legenda:

- profilo scavo
- profilo anteoperam e ripristino finale
- ▨ fasce di rispetto

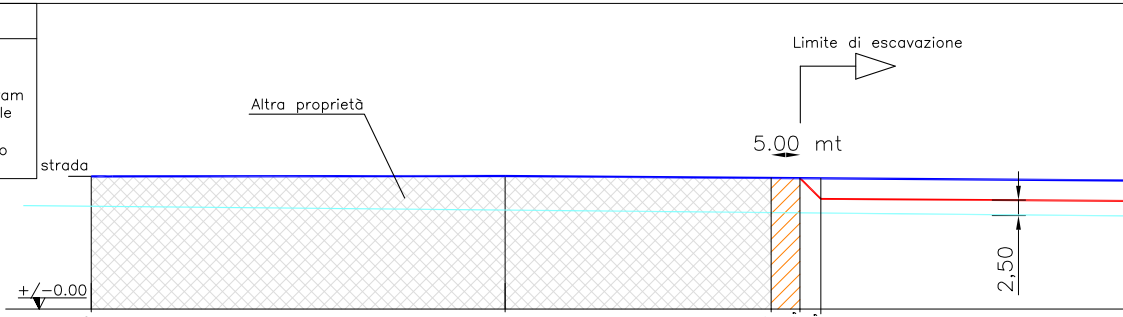
Limite di escavazione
Altra proprietà
5.00 mt
strada
2,50
Scala H 1/500
Scala V 1/500
+/−0.00

Codice	168'		168		167''		167'''		167'''	
Progressiva	0.000		73.000		119.936		124.936		128.636	
Parziale		73.000		46.936		5.000				90.077
Quota terreno	23.400		23.460		23.400		23.084		23.121	
Quota scavo	23.400		19.960		23.400		23.084		18.121	
Quota ripristino	23.400		23.460		23.400		23.084		23.121	
Pendenza		−2.524%								−0.798%

Sezione D - D

Legenda:

- profilo scavo
- profilo anteoperam e ripristino finale
- ▨ fasce di rispetto

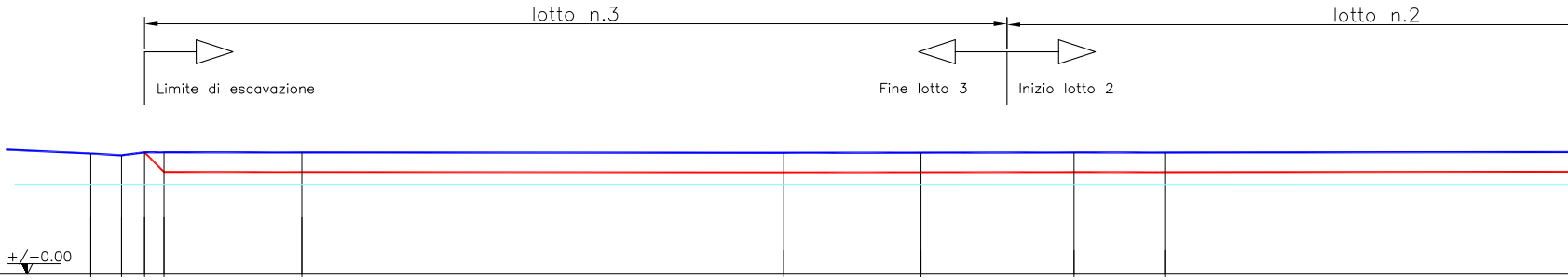
lotto n.3
lotto n.2
Limite di escavazione
Fine lotto 3
Inizio lotto 2
Scala H 1/500
Scala V 1/500
+/−0.00

Codice	156		154		152	152'		151		150		150'		100		149	
Progressiva	0.000		5.830		10.180			39.965		131.201		157.201		186.171		203.331	
Parziale		5.830					29.785		91.236		26.00		28.97		17.160		140.144
Quota terreno	22.802		22.449		23.020			23.007		22.943		22.970		23.000		22.977	
Quota scavo	22.802		22.449		23.020	18.020		18.007		17.943		17.970		18.000		17.977	
Quota ripristino	22.802		22.449		23.020			23.007		22.943		22.970		23.000		22.977	
Pendenza		−6.055%					−0.044%		−0.070%		0.104%				−0.134%		0.123%


Limite di escavazione
10.00 mt
Canale in c.a.

167		170	170'	170''	177
218.940		252.764	388.010	393.010	403.010
	34.051		135.246		
22.407		22.409	20.958	20.890	21.007
17.407		17.409	15.958	20.890	
22.407		22.409	20.958	20.890	
	0.006%				

Sezione B - B

Legenda:

- 🟥 profilo scavo
- 🟦 profilo anteoperam e ripristino finale
- ▨ fasce di rispetto

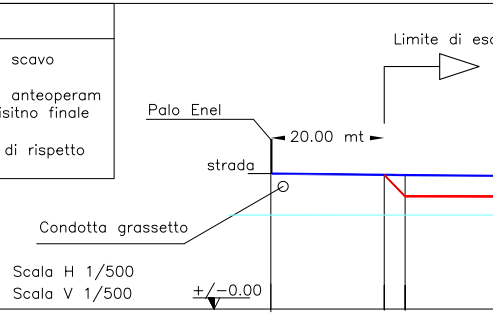
Limite di esc
Palo Enel
20.00 mt
strada
Condotta grassetto
+/-0.00

Scala H 1/500
Scala V 1/500

Codice	122	123	123'
Progressiva	0.000	20.000	23.500
Parziale			
Quota terreno	23.886	23.630	23.630
Quota scavo	23.886	23.630	18.630
Quota ripristino	23.886	23.630	23.630
Pendenza			

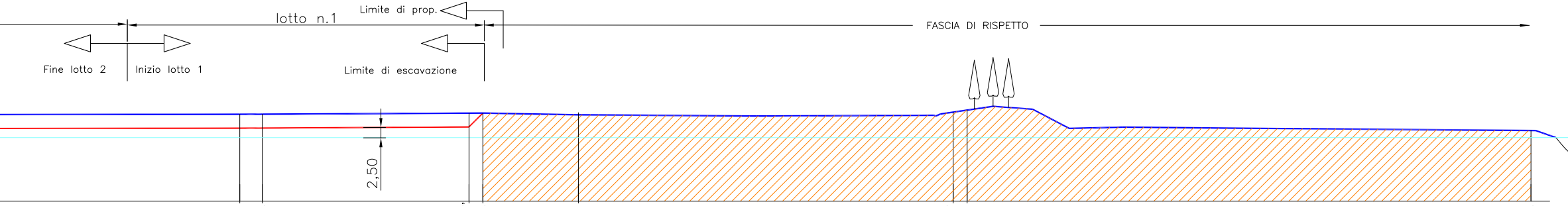
lotto n.1
Limite di prop.
FASCIA DI RISPETTO
Fine lotto 2
Inizio lotto 1
Limite di escavazione
2,50

148	148'	147''	147'	147	147'	146	146'	
343.479	349.479	407.799	411.499	433.555	533.290	536.990	686.990	
6.00	54.976			99.740		150.00	3.700	
23.150	23.180	23.467	23.485					
18.150	18.180	18.467	23.485					
23.150	23.180	23.467	23.485					
	0.493%			−0.385%				

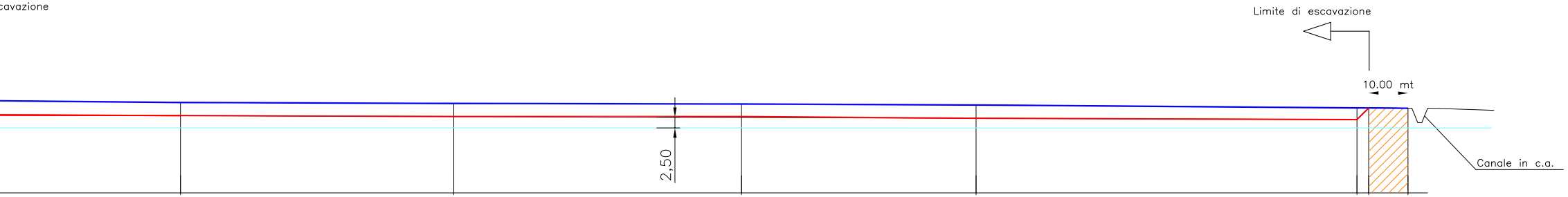
cavazione
Limite di escavazione
10.00 mt
2,50
Canale in c.a.

	224		222		223		189		189'		189''		187
	98.687		168.317		241.625		301.404		396.437		399.937		409.937
75.187		69.630		73.308		59.779		95.033		3.500			
	23.064		22.824		22.675		22.428		21.628		21.677		21.603
	18.064		17.824		17.675		17.428		16.628		21.677		
	23.064		22.824		22.675		22.428		21.603		21.677		
−0.927%		−0.345%		−0.203%		−0.413%		−0.750%					

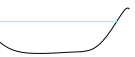
Fiume Vomano

Sezione E - E

Legenda:

- 🟥 profilo scavo
- 🟦 profilo anteoperam e ripristino finale
- ▨ fasce di rispetto

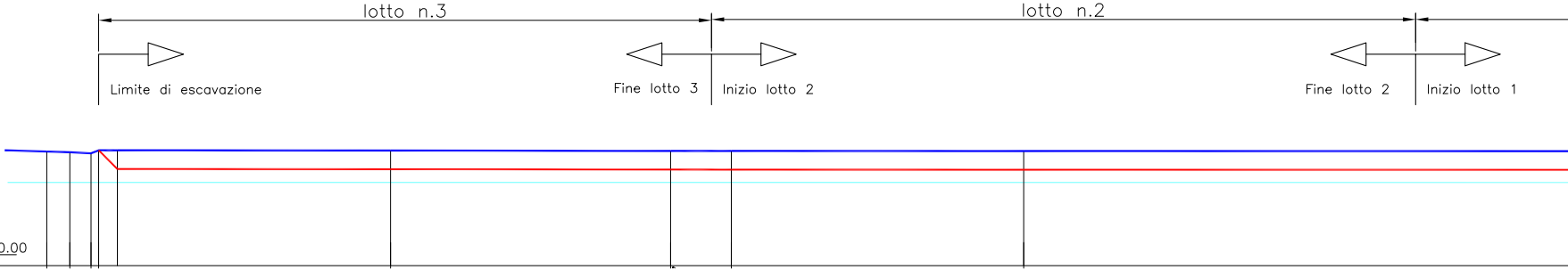
lotto n.3
lotto n.2
Limite di escavazione
Fine lotto 3
Inizio lotto 2
Fine lotto 2
Inizio lotto 1
+/−0.00

Scala H 1/500
Scala V 1/500

Codice	157		158		160		161		162		162'		163		164	
Progressiva	0.000		4.549		8.744		10.253		67.936		141.300		135.302		193.086	
Parziale								57.683		55.370		12.000		57.784		121.200
Quota terreno	22.591		22.461		22.231		22.836		22.785		22.702		22.708		22.681	
Quota scavo					22.231		17.836		17.785		17.702		17.708		17.681	
Quota ripristino					22.231		21.840		21.870		21.890		21.890		21.930	
Pendenza								−0.088%		−0.114%				−0.047%		−0.007%

Sezione C - C

Legenda:

🟥	profilo scavo
🟦	profilo anteoperam e ripristno finale
▨	fasce di rispetto

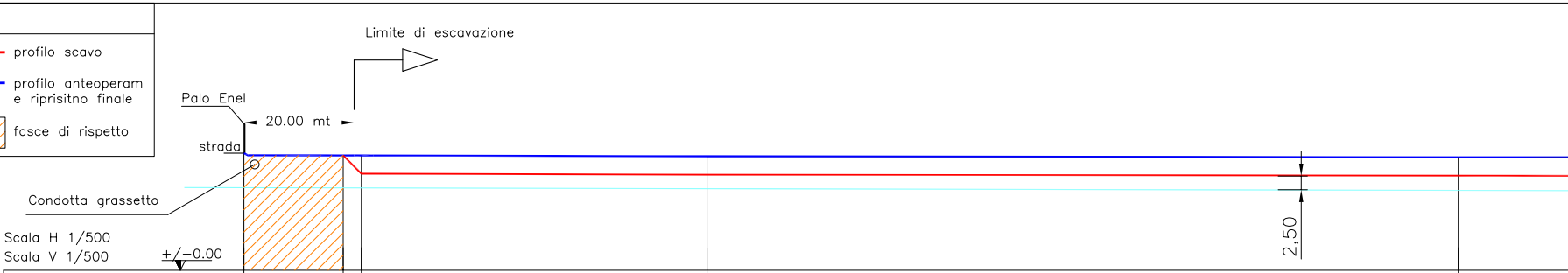
Limite di escavazione
Palo Enel
20.00 mt
strada
Condotta grassetto
Scala H 1/500
Scala V 1/500
+/-0.00
2,50

Codice	113		113		113		226		162	
Progressiva	0.000		20.000		23.500		90.762		242.122	
Parziale		20.000		3.500		67.262		151.360		33.510
Quota terreno	23.612		23.160		23.160		22.990		22.785	
Quota scavo			23.160		18.160		17.990		17.785	
Quota ripristino			23.160		23.160		22.990		22.785	
Pendenza						−0.241%		−0.135%		0.003%

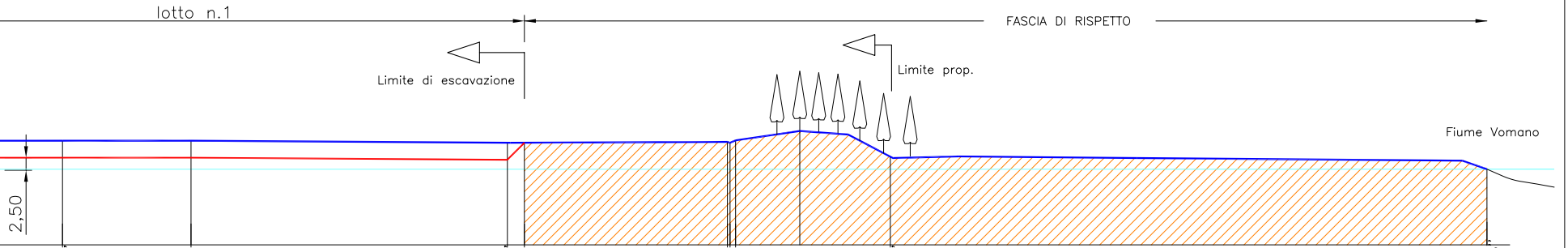
lotto n.1
FASCIA DI RISPETTO
Limite di escavazione
Limite prop.
Fiume Vomano
2,50

Codice	164		165		166	166		167	168	169		146		146
Progressiva	314.290		342.286		408.226	411.926		439.176	439.738	440.951		491.926		624.67
Parziale		28.000		69.640			44.237				33.720		132.744	
Quota terreno	22.670		22.670		22.237	22.237								15.680
Quota scavo	17.670		17.670		17.237	22.237								
Quota ripristino	21.990		22.010		22.237	22.237								
Pendenza				−0.650%			0.697%							

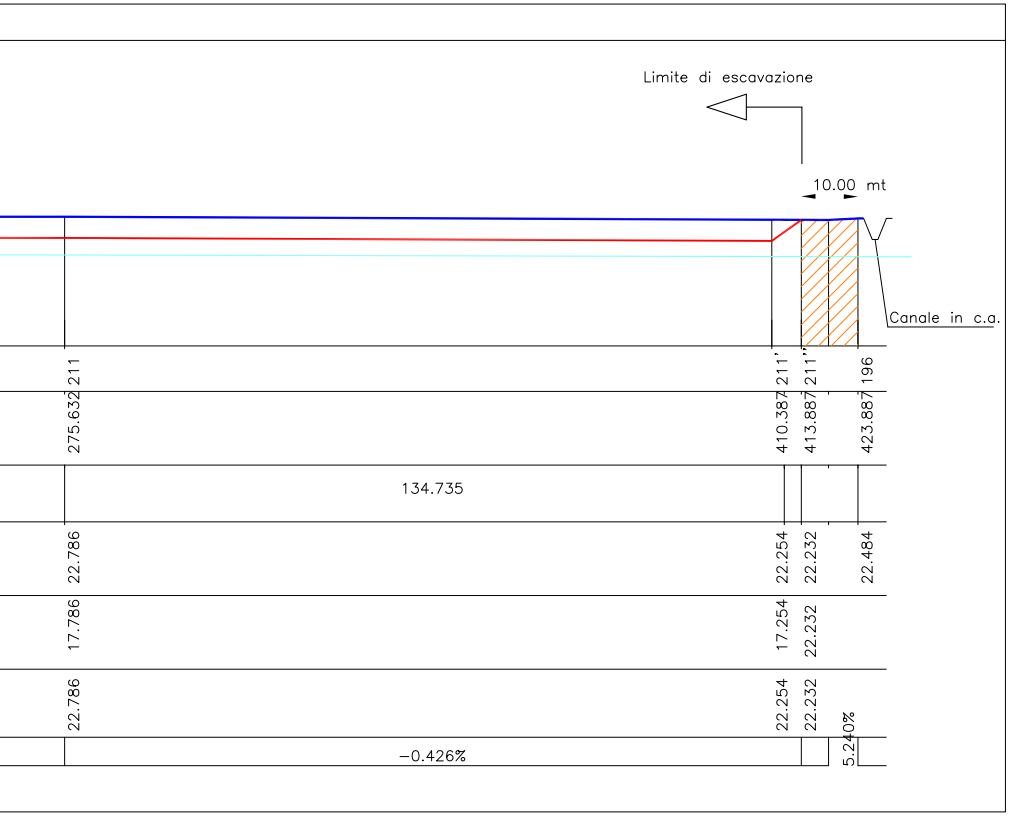
Limite di escavazione
10.00 mt
Canale in c.a.
275.632 211
410.387 211'
413.887 211''
423.887 196
134.735
22.786
22.254
22.232
22.484
17.786
17.254
22.232
22.786
22.254
22.232
−0.426%
5.240%

Particolare scavo

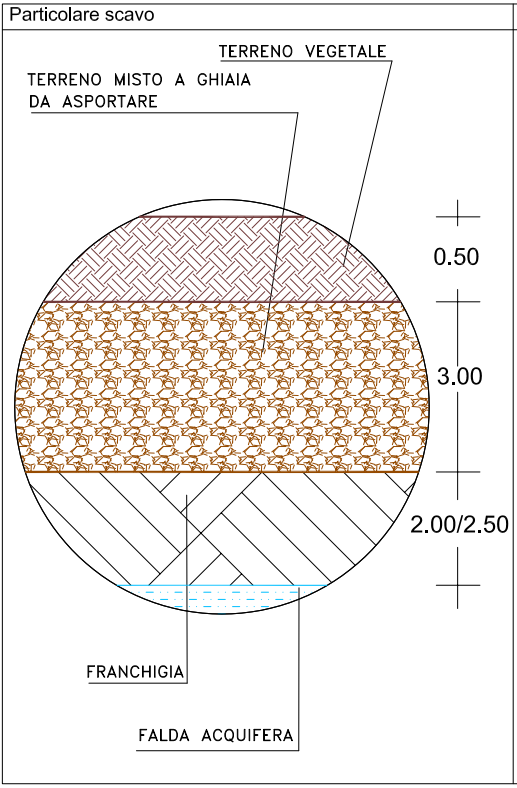
TERRENO VEGETALE
TERRENO MISTO A GHIAIA
DA ASPORTARE
0.50
3.00
2.00/2.50
FRANCHIGIA
FALDA ACQUIFERA

Particolare ripristino

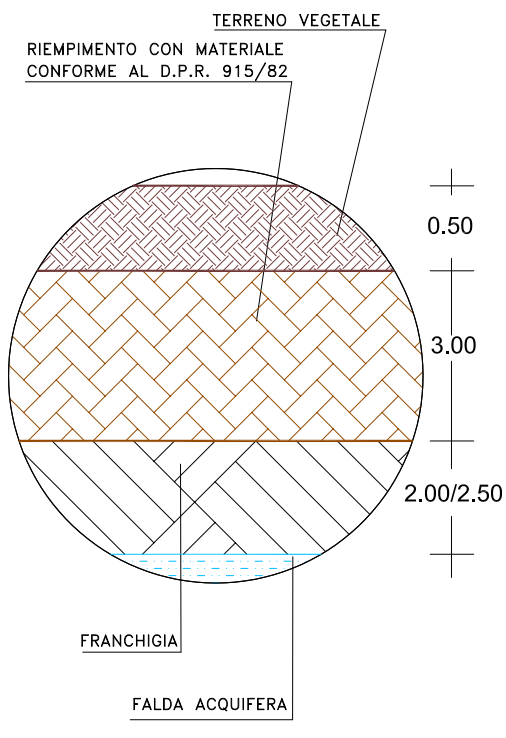
TERRENO VEGETALE
RIEMPIMENTO CON MATERIALE
CONFORME AL D.P.R. 915/82
0.50
3.00
2.00/2.50
FRANCHIGIA
FALDA ACQUIFERA

COMUNE DI ROSETO DEGLI ABRUZZI

Planimetria a Curve di livello prima e dopo l'interveto

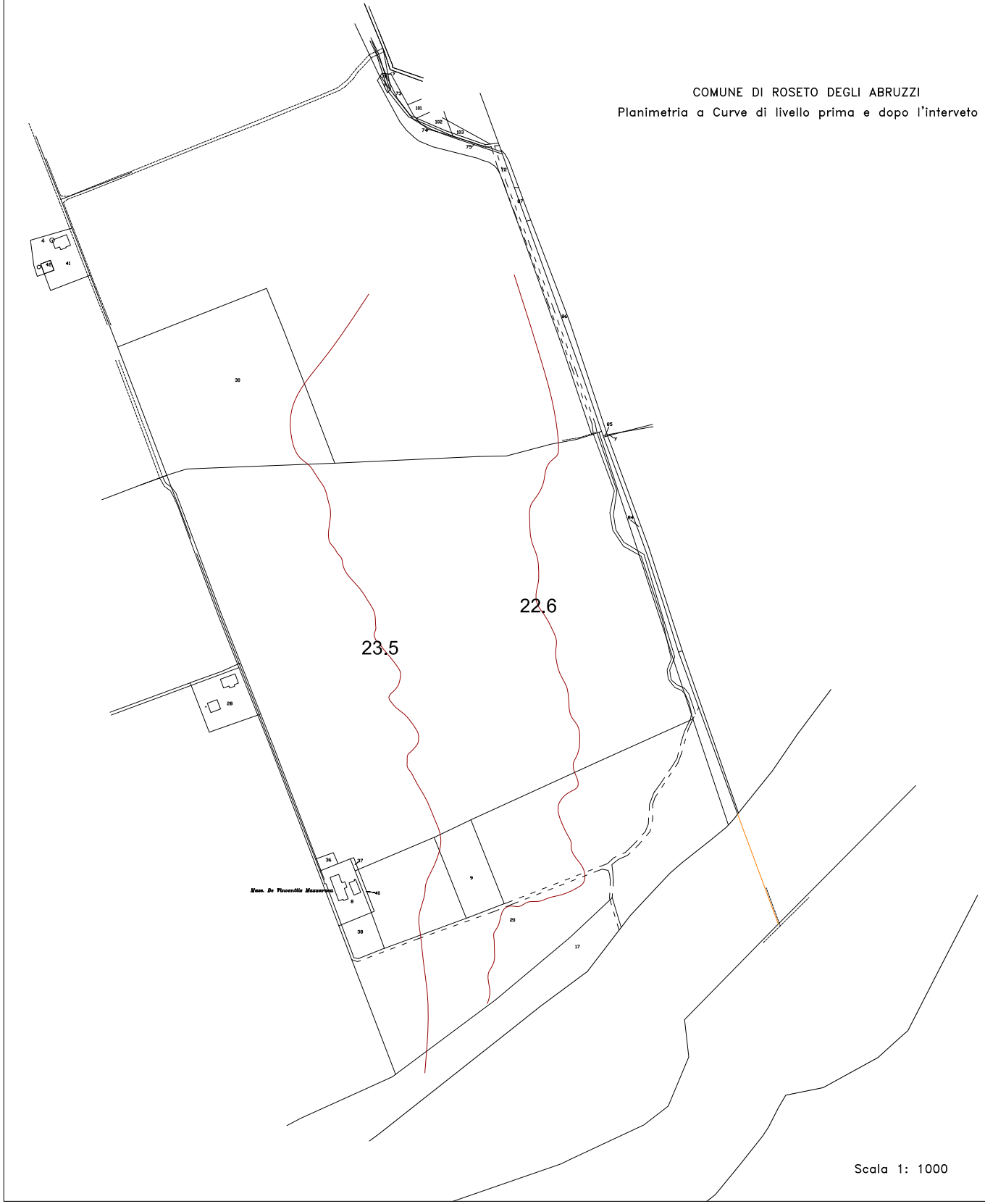
22.6
23.5
36
37
38
8
40

Scala 1: 1000