



GIUNTA REGIONALE

DIREZIONE AFFARI DELLA PRESIDENZA, POLITICHE LEGISLATIVE E
COMUNITARIE, PROGRAMMAZIONE, PARCHI, TERRITORIO, VALUTAZIONI
AMBIENTALI, ENERGIA

COMITATO DI COORDINAMENTO REGIONALE PER LA VALUTAZIONE D'IMPATTO AMBIENTALE


Giudizio n° 1963 del 26/04/2012
Prot n° 201200066 del 03/01/2012
Ditta proponente P.V.G. Solar srl
Oggetto Realizzazione impianto fotovoltaico di potenza pari a 2 mw
Comune dell'intervento GUARDIAGRELE Località Piano Venna
Tipo procedimento VERIFICA DI ASSOGGETTABILITA' AMBIENTALE ai sensi dell'art. 20
del D.Lgs. 4/2008
Tipologia progettuale all IV punto 2 lett c
Presenti (in seconda convocazione)

- Direttore Area Territorio arch. Sorgi - Presidente
Dirigente Servizio Beni Ambientali arch. Pisano
Dirigente Servizio Urbanistica e pianificazione
Dirigente Conserv Natura
Dirigente Attività Estrattive:
Dirigente Servizio Amministrativo:
Segr. Gen. Autorità Bacino dott. Del Sordo (delegato)
Direttore ARTA dott.ssa Di Croce (delegata)
Dirigente Rifiuti: dott. Gerardini
Dirigente delegato della Provincia. (CH) arch. Ursini (delegato)
Comandante Prov.le CFS - TE
Comandante Prov.le CFS - AQ
Comandante Prov.le CFS - CH dott.ssa Mattei
Comandante Prov.le CFS - PE
Dirigente Tecnico AT
Dirigente Tecnico CP:
Esperto in materia ambientale arch. Chiavaroli
Esperto in materia ambientale ing. De Santis

Relazione istruttoria

Istruttore geom. Stornelli

L'impianto di cui all'oggetto è stato pubblicato sul BUA il 30/12/2011 e fino alla data odierna non sono pervenute osservazioni. Trattasi della realizzazione di un campo fotovoltaico, posizionato a terra, composto da 8640 moduli con potenza complessiva pari a 1987,20kwp. Esso ricade all'interno dell'area di sviluppo industriale di Guardiagrele, non è interessata dal piano paesistico regionale.



Handwritten signatures and initials

Handwritten signature: Stornelli

Handwritten initials: VU

Handwritten initials: Ca



GIUNTA REGIONALE

L'area di intervento recintata occupa una porzione di terreno pari a 36500 mq., è riportata in catasto al comune di Guardiagrele al foglio n 7 ed è contraddistinta dalle particelle n : 5346, 4403, 5394, 4423, 4427, 5396, 4425, 4419, 467, 5424, 5426, 5427, 5429, 4409, 4408, 475, 477, 5390, 5391, 5403, 5401, 5399, 5397, 5407, 5431, 4422, 4415, 5409, 5439, 5411, 4388, 4345, 5435, 5413, 5437, 5415, 5433, 5417, 5405, 4366, 508, 5420, 5421, 4382, 649, 4368, 4224, 4289, 4227.

I pannelli fotovoltaici saranno posizionati a terra su apposite strutture di sostegno infisse a terra con la tecnica del palo battuto o a vite.

L'area è limitrofa al torrente Venna e per tale motivo è stato richiesto il nulla osta ai sensi dell'art 146 del D.L.gs 42/04, non ricade all'interno di siti Sic e/o zps

Il cavidotto di consegna avrà una lunghezza di circa 1 km.

La recinzione, in pali e rete, sarà, realizzata alta cm 20 dal piano di campagna..

Si riporta di seguito l'elenco degli elaborati redatti Dall'ingegnere Lorenzetti Roberto e ingegnere Elena Crispi e si forniscono al comitato per la via affinché ne prendano visione e decidano in merito..

- 1) certificato di destinazione urbanistica;
- 2) relazione tecnica descrittiva
- 3) relazione paesaggistica
- 4) studio preliminare ambientale
- 5) studio di inserimento urbanistico
- 6) relazione geologica, idrogeologica, idraulica e sismica;
- 7) valutazione preventiva dei campi elettromagnetici
- 8) relazione tecnica di calcolo preliminare degli impianti elettrici;
- 9) relazione di calcolo preliminare delle strutture
- 10) piano particellare;
- 11) disciplinare descrittivo degli elementi tecnici;
- 12) Indicazioni e disposizioni per la stesura dei piani di sicurezza
- 13) gestione dei materiali di scavo
- 14) procedure gestionali di pulizia e manutenzione;
- 15) Relazione di dismissione dell'impianto
- 16) computo metrico estimativo;
- 17) titolo di disponibilità dei suoli e convenzione con il consorzio per lo sviluppo industriale del sangro;
- 18) preventivo di connessione
- 19) visura camerale del soggetto proponente
- 20) inquadramento generale territoriale
- 21) inquadramento vincolistico;
- 22) Piano quotato su base CTR, sez. e documentazione fotografica;
- 23) planimetria catastale;
- 24) layout distributivo
- 25) Elementi di impianto
- 26) Planimetria di tracciamento dei cavidotti
- 27) Cabina di consegna
- 28) sintesi non tecnica
- 29) Cabine di campo
- 30) schema elettricounifilare
- 31) Cavidotto MT- connessione alla rete;
- 32) Cavidotto MT- particolari ed interferenze


Osservazioni pervenute

\

Preso atto della documentazione tecnica trasmessa dalla ditta P.V.G. Solar srl per l'intervento avente per oggetto:

Realizzazione impianto fotovoltaico di potenza pari a 2 mw da realizzarsi nel Comune di GUARDIAGRELE

IL COMITATO CCR-VIA



Handwritten signatures and initials: "Uberti", "PP", "G", "C", "S", "M", "M"



GIUNTA REGIONALE

Sentita la relazione istruttoria

ESPRIME PARERE

FAVOREVOLE ALL'ESCLUSIONE DALLA PROCEDURA V.I.A. CON LE SEGUENTI PRESCRIZIONI

E' necessario acquisire in fase di Conferenza dei Servizi dell'Autorizzazione unica l'eventuale parere dell'Autorità di bacino.

I presenti si esprimono all'unanimità

arch. Sorgi - Presidente

arch. Pisano

dott. Del Sordo (delegato)

dott. Gerardini

(CH) arch. Ursini (delegato)

dott.ssa Mattei


dott.ssa Di Croce (delegata)

arch. Chiavaroli

ing. De Santis

Di Carlo

(segretario verbalizzante)



Il presente atto è definitivo e nei confronti dello stesso è ammesso ricorso giurisdizionale al TAR entro il termine di 60 gg o il ricorso straordinario al capo dello Stato entro il termine di 120 gg. Il giudizio viene reso fatti salvi i diritti di terzi e l'accertamento della proprietà o disponibilità delle aree o immobili a cura del soggetto deputato.