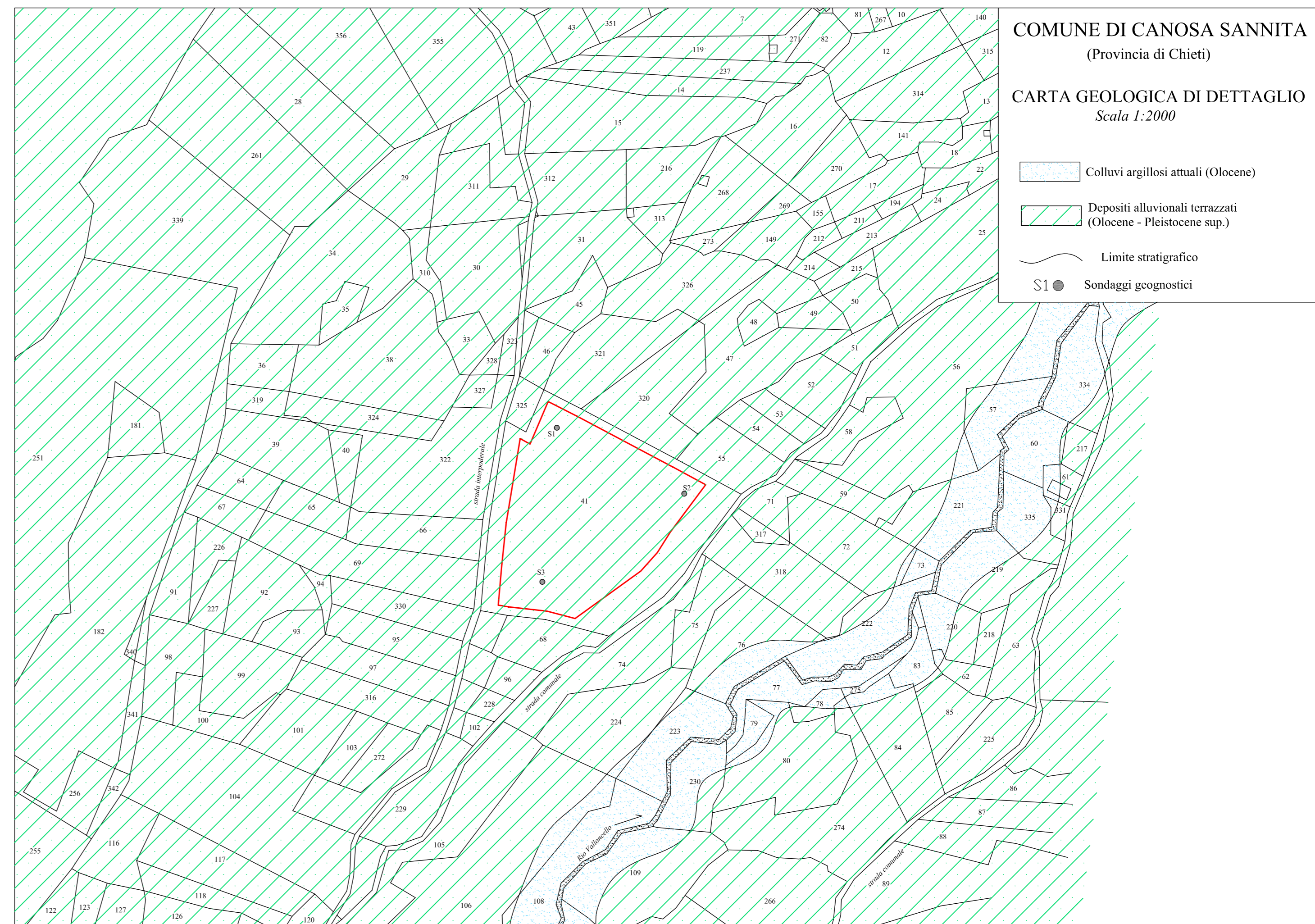
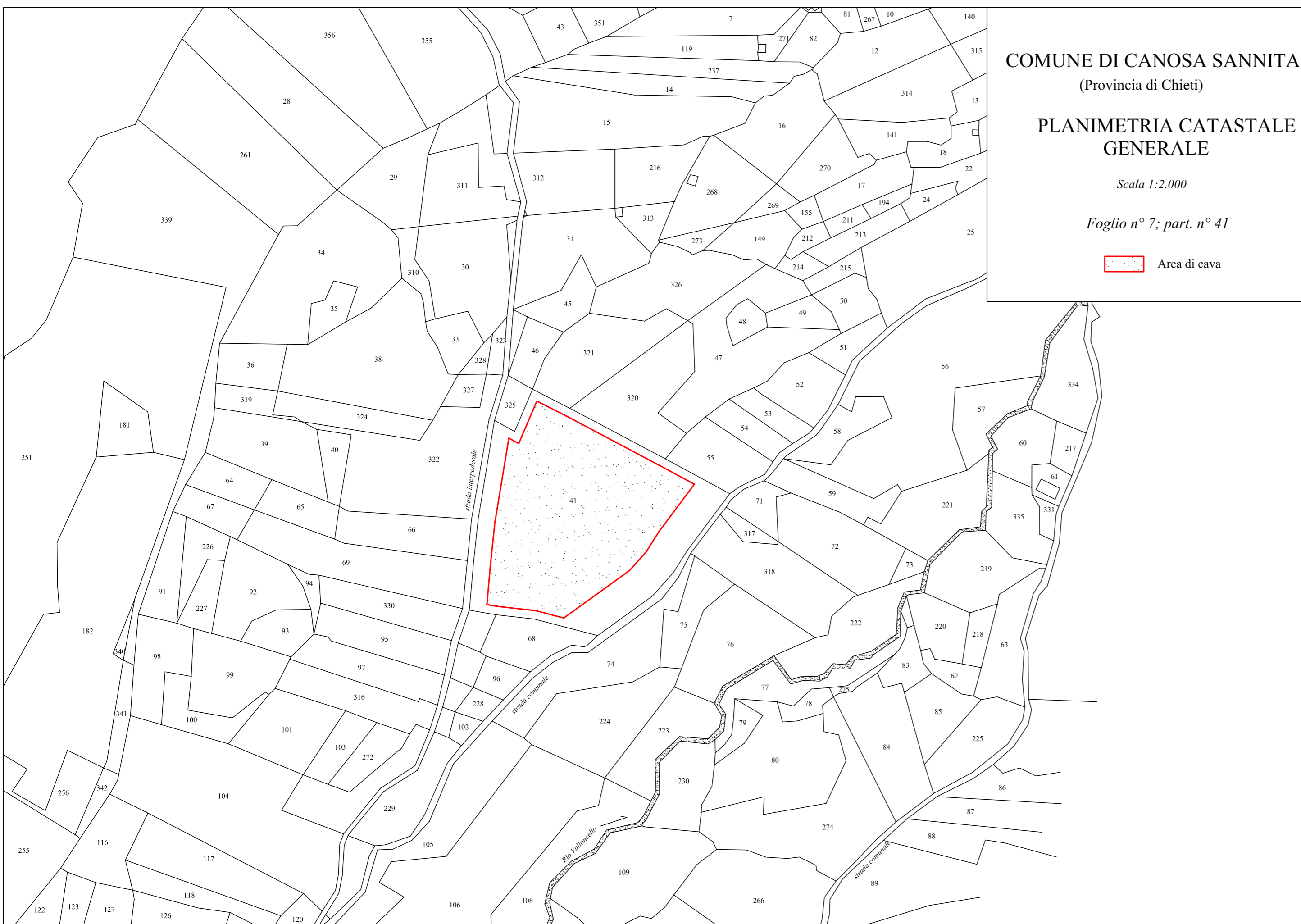


COMUNE DI CANOSA SANNITA
(Provincia di Chieti)
PLANIMETRIA CATASTALE
GENERALE
Scala 1:2.000
Foglio n° 7; part. n° 41
Area di cava

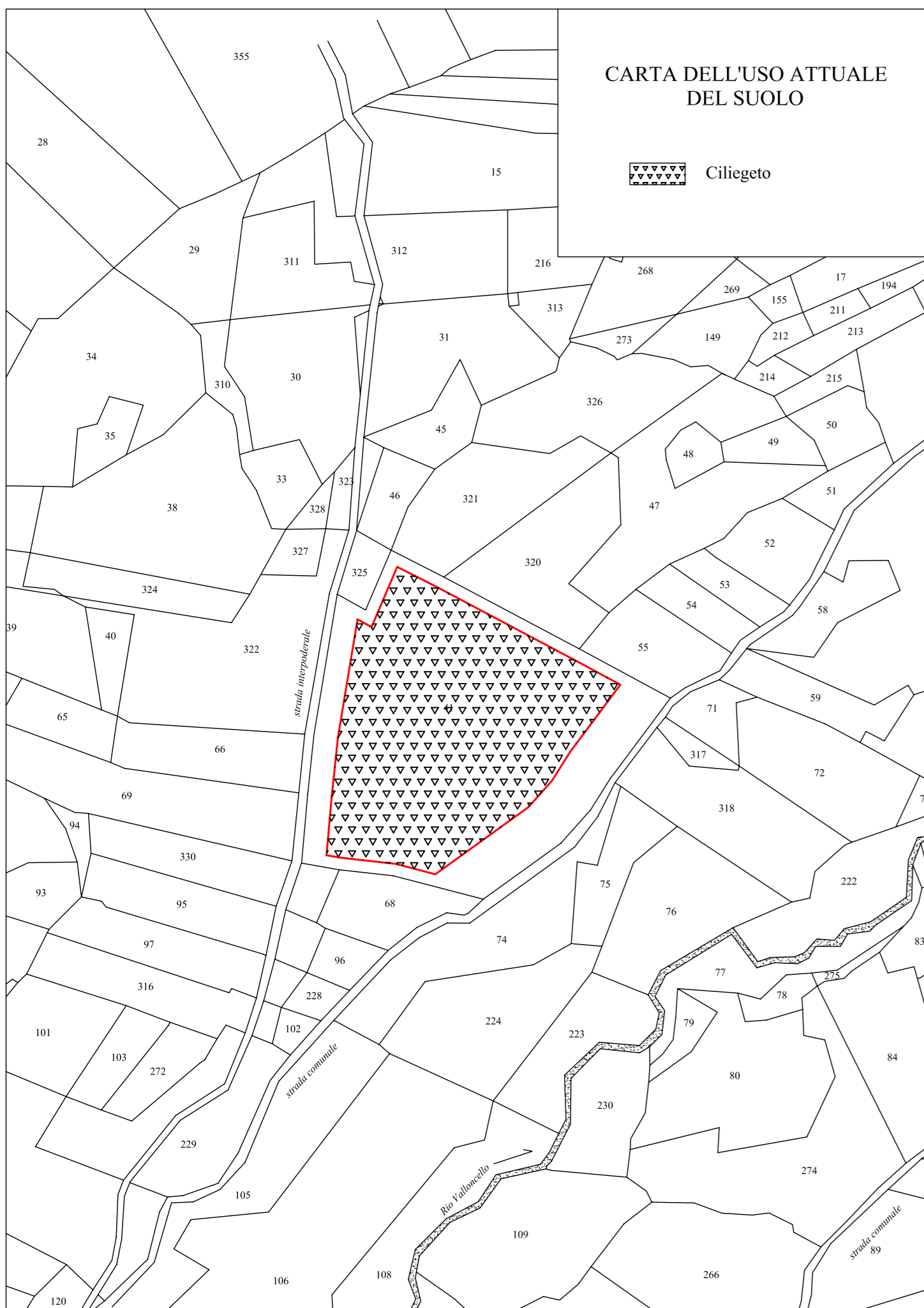
COMUNE DI CANOSA SANNITA
(Provincia di Chieti)
CARTA GEOLOGICA DI DETTAGLIO
Scala 1:2000

- Colluvi argillosi attuali (Olocene)
- Depositi alluvionali terrazzati (Olocene - Pleistocene sup.)
- Limite stratigrafico
- Sondaggi geognostici



CARTA DELL'USO ATTUALE
DEL SUOLO

Ciliegeto



SEZIONE STRATIGRAFICA DI COLTIVAZIONE
Scala 1:500

