PLANIMETRIA STATO DEI LUOGHI PRIMA DEGLI INTERVENTI

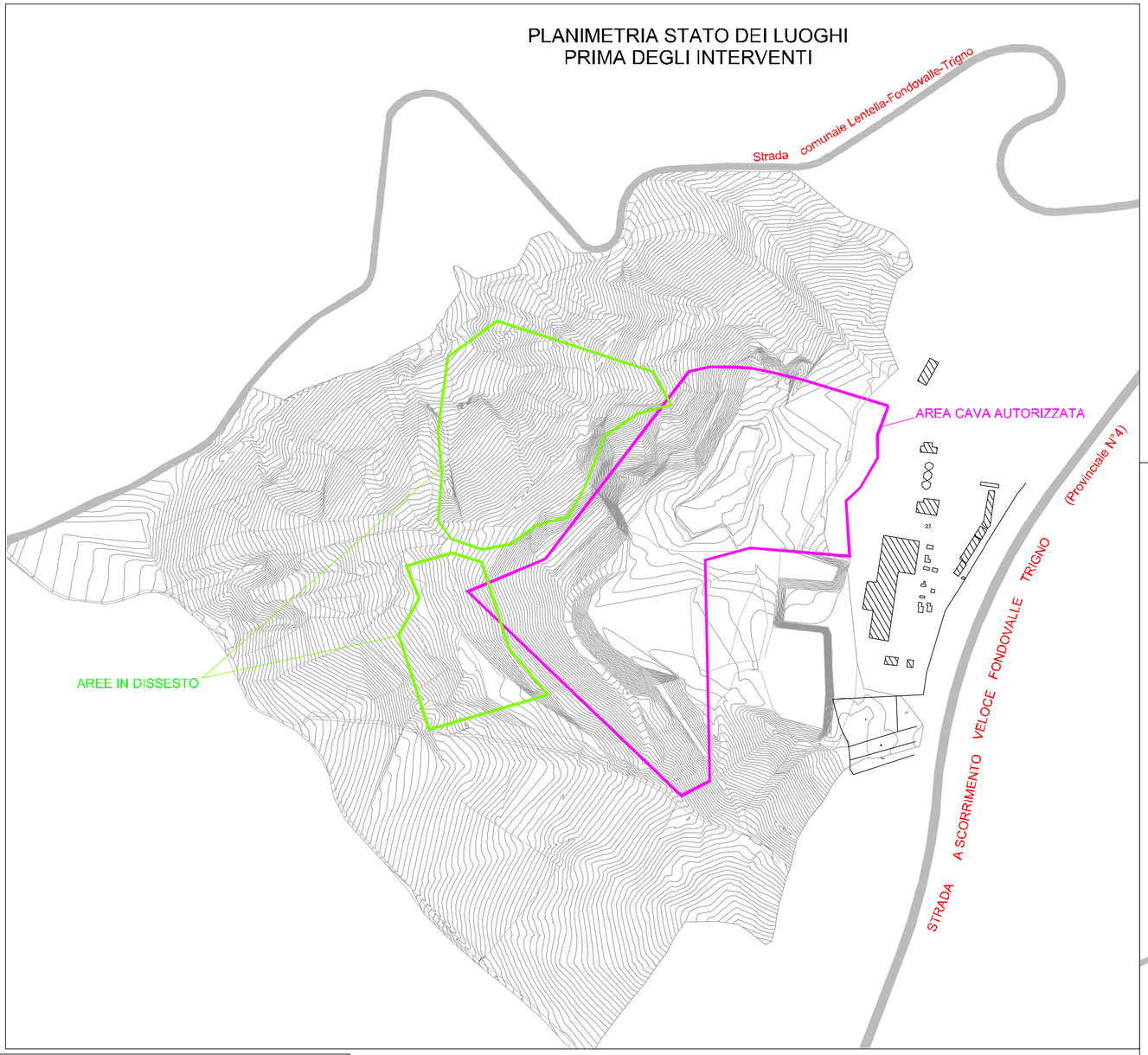

SEZIONE TIPO SCALA 1:200

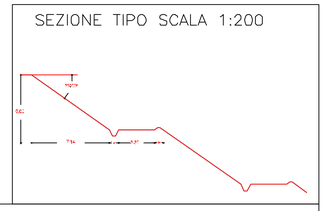

PLANIMETRIA STATO ATTUALE

PARTICOLARE SEZIONE DI RIPRISTINO SCALA 1:200

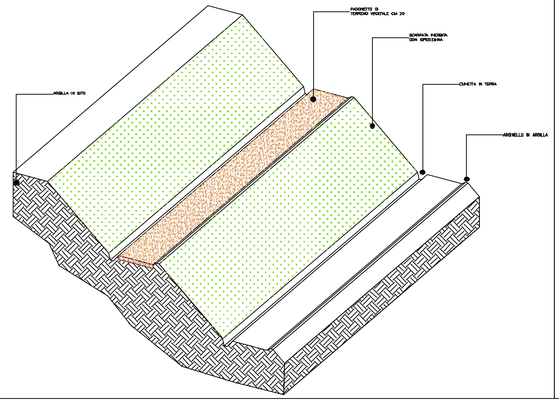

0	PRIMA EMISSIONE	MARZO 2011		
REV. Rev.	DESCRIZIONE Description	DATA Date	VERIFICATO Checked	APPROVATO Approved

1 2 3 4 5 6 7 8 9 10 11 12 13 14 15 16 17

COMMITTENTE

Laterlite
Sede Legale:
Via Vittorio Veneto, 30
43045 Rubbiano di Solignano (PR)

PROGETTO

MESSA IN SICUREZZA DELLA CAVA DI ARGILLA "COCCETTA" COMUNE DI LENTELLA (CH)

PROGETTAZIONE

SOM ARESSA S.r.l. - Via A. Gramsci 14
Tel. 0522/301611 - Fax 0522/301619
www.studiosomaresa.it - e-mail: info@pec.it

TAVOLA RIASSUNTIVA

Scala 1:2.000

Il progettista
Geol. Nicola Tallia

Nome file: TAVOLA RIASSUNTIVA