SCALA 2=1

VIABILITA' INTERESSATA - Scala 1:5000

LEGENDA

- PERCORSO VIABILITA' (traffico da e per la cava)
- AREA DI CAVA
- IMPIANTO

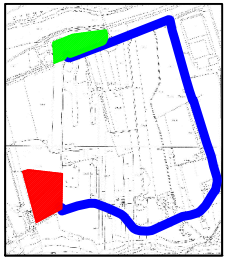

STRATIGRAFIA SONDAGGIO

LEGENDA

- Profilo terreno attuale
- Profilo di progetto
- Sondaggi
- Falda

SEZIONE F-F'

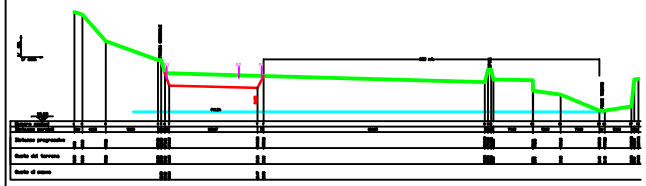

CARTA TECNICA - Scala 1:5000

LEGENDA

- PERIMETRO AREA DI CAVA
- SEZIONE F-F'

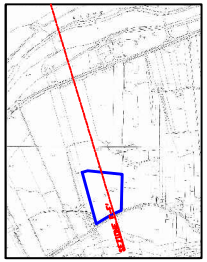

CAVA DI INERTI

Località Piane Tronto

FONTRANS di Ferracioppa & C. S.n.c.

Via San Giovanni 21 - Ortonella

TAVOLA N. 4

SEZIONE RISPETTO AL FIUME TRONTO

GEOCONSULTING