

ATTIVITA' DELL'ABRUZZO IN EUROPA



RETE NEREUS:

**ASSEMBLEA GENERALE ED EXHIBITION SULLE
BUONE PRATICHE REGIONALI NELL'UTILIZZO DELLE
APPLICAZIONI SATELLITARI**

BRUXELLES, 8 NOVEMBRE 2011

L'8 novembre ha avuto luogo a Bruxelles la quinta Assemblea generale della Rete Nereus, il network delle regioni europee che utilizzano le tecnologie spaziali, a cui la Regione Abruzzo prende parte sin dalla sua costituzione.



L'incontro si è svolto presso il Comitato delle regioni ed ha riunito esperti in materia di tecnologie delle telecomunicazioni, esponenti del settore industriale e rappresentanti di Enti locali e regionali, provenienti da una ventina di paesi europei.





I lavori hanno interessato l'intera mattinata. In particolare, dopo aver passato in rassegna le risultanze dell'esercizio precedente, i membri hanno avuto modo di discutere le direttrici del programma di lavoro 2012.



Anche per il 2012, gli obiettivi della Rete restano quelli di:

- promuovere la dimensione politica regionale del settore aerospaziale nel contesto di un'economia globalizzata, accrescendo la partecipazione dei cittadini alla nuova politica europea dello spazio;


ABRUZZO
 (Italy)




www.regione.abruzzo.it


Topographic Data Base Project

In order to implement the INSPIRE Directive, the Abruzzo Region has prepared a project aimed at creating an infrastructure that ensures geographic interoperability between the various levels of government. The goal is to put local authorities in a position to plan the realization of the geographic information systems, to improve the capacity of government of the territory, even in terms of a more rational tax asset.

The considerable amount of data produced in recent years by the Abruzzo region has meant that the same, updated as necessary, appropriate and integrated with the cadastral information by the exchange component will be chartered to the benefit of citizens and organizations of regional production.

In this context, a relevant characteristic is represented precisely by the fact that the goods arising determine the substantial part of the information component of GeoDB 5 to 10 - and 25 k.





Permanent GNSS Stations Network Abruzzo

The Region of Abruzzo, in the context of the Framework Programme Agreement (FPA) for the development of the Information Society in the Abruzzo region between the Ministry of Economy and Finance, the Presidency of the Council of Ministers - Department for Innovation and technology and the Abruzzo region, aimed at reducing lags behind other regions of north-central and the implementation of a set of application services used by citizens throughout the region. In full harmony with the primary objectives of the Institutional program and the Community and national strategies on information technology, has built a network of permanent GNSS stations covering the entire region, that offer free services to registered users of both real-time differential correction and post-processing some stations of this network working with the National network dynamics made from "Military Geographical Institute.

contacts:
 Regione Abruzzo, Agenzia Regionale per l'Informatica e la Telematica, Ministero dell'Economia e delle Finanze, Dipartimento per l'Innovazione e le Tecnologie

- favorire lo sviluppo dei mercati legati alle tecnologie dello spazio, facendo in modo che essi siano utilizzati nell'insieme delle regioni europee garantendo il pieno dispiego delle potenzialità tecnologiche, oltre che uno sviluppo equilibrato dei territori;
- corrispondere ai bisogni degli utilizzatori finali in termini di servizi legati alle tecnologie dello spazio nel quadro dei diversi programmi dell'Unione europea;

- sviluppare progetti e promuovere partenariati tra le regioni europee, al fine di cogliere le diverse opportunità offerte dai programmi che si occupano, a diverso titolo, delle tecnologie legate allo spazio.



Parallelamente, si svolgeva nell'adiacente edificio del Parlamento europeo la “Quarta Conferenza sulla Politica Spaziale europea”, sotto l'alto Patronato dello stesso Parlamento europeo, nonché del Consiglio e della Commissione europea.



Ed al termine dei lavori della sessione pomeridiana della Conferenza, tutti i partecipanti sono stati ospiti di uno speciale evento di disseminazione organizzato dalla Rete presso il Comitato delle Regioni.



L'iniziativa si proponeva di diffondere le buone pratiche regionali sull'uso delle tecnologie satellitari al servizio dei cittadini e dei territori.



In tale ambito la Regione Abruzzo ha presentato le attività del “Permanent GNSS Network Stations Abruzzo”, curate dall'Agenzia e dalla Struttura Regionale di Supporto per l'Informatica e la telematica.

Per ulteriori informazioni il sito della rete Nereus è raggiungibile al seguente indirizzo:

<http://www.nereus-regions.eu/>

Per ulteriori informazioni sulle attività regionali in materia di applicazioni satellitari:

<http://www.regione.abruzzo.it/xcartografia/>

L'Abruzzo nelle reti europee:

<http://www.regione.abruzzo.it/xEuropa/index.asp?>

[modello=retiBruxelles&servizio=xList&stileDiv=mono&template=default&msv=retibrux1](http://www.regione.abruzzo.it/xEuropa/index.asp?modello=retiBruxelles&servizio=xList&stileDiv=mono&template=default&msv=retibrux1)

(Direzione Affari Presidenza - Attività di Collegamento con l'U.E. - 14.11.2011)